



Администрация города Тула
Муниципальное учреждение
«Управление капитального строительства города Тулы»

Градостроительный план земельного участка №

Р Ф - 7 1 - 2 - 2 6 - 0 - 0 0 - 2 0 2 2 - 6 7 2 8

**Градостроительный план земельного участка подготовлен на основании
заявления**

вх. УКС/вх-2632 от «09» ноября 2022 (правообладатель: Общество с ограниченной
ответственностью «Специализированный застройщик «Эталонстрой»)

(реквизиты заявления правообладателя земельного участка, иного лица в случае, предусмотренном частью 1.1 статьи 57.3
Градостроительного кодекса Российской Федерации, с указанием ф.и.о. заявителя – физического лица, либо реквизиты
заявления и наименование заявителя – юридического лица о выдаче градостроительного плана земельного участка)

Местонахождение земельного участка

Тульская область

(субъект Российской Федерации)

муниципальное образование город Тула

(муниципальный район или городской округ)

-

(поселение)

Описание границ земельного участка (образуемого земельного участка):

Обозначение (номер) характерной точки	Перечень координат характерных точек в системе координат, используемой для ведения Единого государственного реестра недвижимости	
	X	Y
1	746401.6	266639
2	746432.02	266676.19
3	746447.13	266663.69
4	746471.83	266659.75
5	746462.45	266667.45
6	746448.42	266669.92
7	746437.45	266679.16
8	746447.82	266691.68
9	746432.51	266704.35
10	746420.93	266713.75
11	746413.15	266704.11
12	746371.41	266738.3
13	746346.24	266707.73

14	746351.87	266703.11
15	746350.07	266691.34
16	746345.51	266695.01
17	746340.63	266688.96
1	746401.6	266639

Кадастровый номер земельного участка (при наличии) или в случае, предусмотренном частью 1.1 статьи 57.3 Градостроительного кодекса Российской Федерации, условный номер образуемого земельного участка на основании утвержденных проекта межевания территории и (или) схемы расположения земельного участка или земельных участков на кадастровом плане территории
71:30:030805:30(код @117069)

Площадь земельного участка
5480 кв.м

Информация о расположенных в границах земельного участка объектах капитального строительства
В границах земельного участка расположены объекты капитального строительства в количестве 8 единиц

Информация о границах зоны планируемого размещения объекта капитального строительства в соответствии с утвержденным проектом планировки территории (при наличии)

Обозначение (номер) характерной точки	Перечень координат характерных точек в системе координат, используемой для ведения Единого государственного реестра недвижимости	
	X	Y
-	-	-

Реквизиты проекта планировки территории и (или) проекта межевания территории в случае, если земельный участок расположен в границах территории, в отношении которой утверждены проект планировки территории и (или) проект межевания территории

Постановление администрации города Тулы от 23.05.2017 №1576 «Об утверждении проекта планировки и проекта межевания территории IV Северо-восточного микрорайона в Пролетарском районе города Тулы» с изменениями, внесенными постановлением администрации города Тулы от 04.05.2022 №271
Постановление администрации города Тулы от 13.08.2010 №2624 «Об утверждении проекта межевания территории в Пролетарском районе г.Тулы, в IV северо-восточном микрорайоне»

(указывается в случае, если земельный участок расположен в границах территории, в отношении которой утверждены проект планировки территории и (или) проект межевания территории)

Градостроительный план подготовлен

Муниципальным учреждением

«Управление капитального строительства города Тулы»

(ф.и.о., должность уполномоченного лица, наименование органа)



(Handwritten signature)

(подпись)

Начальник отдела выдачи
градостроительных планов
земельных участков

А.С. Забелина /

(расшифровка подписи)

(Handwritten signature)

(подпись)

Главный специалист отдела

А.С. Шиханова /

(расшифровка подписи)

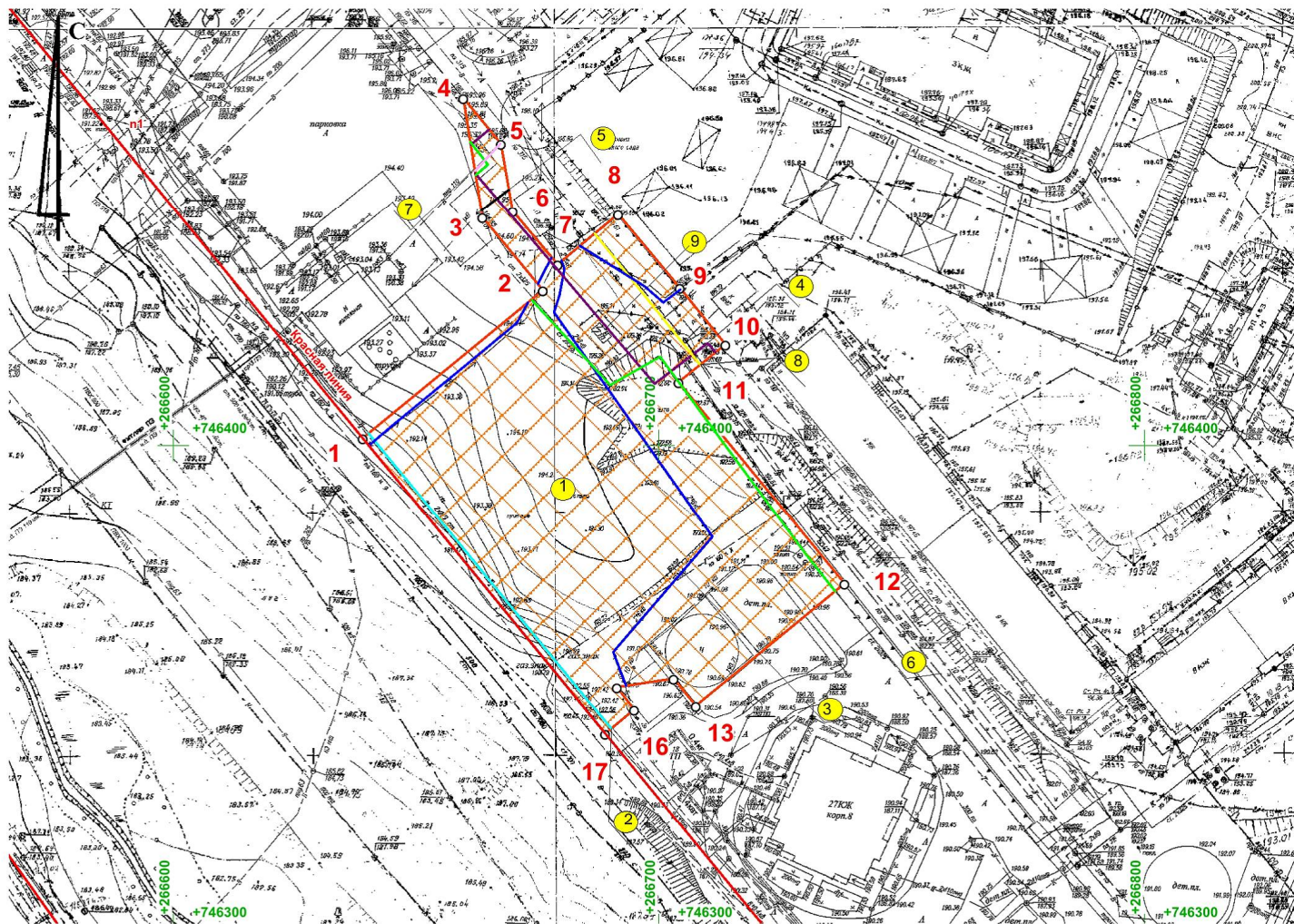
Дата выдачи

25.11.2022

(ДД.ММ.ГГГГ)

1. Чертеж градостроительного плана земельного участка

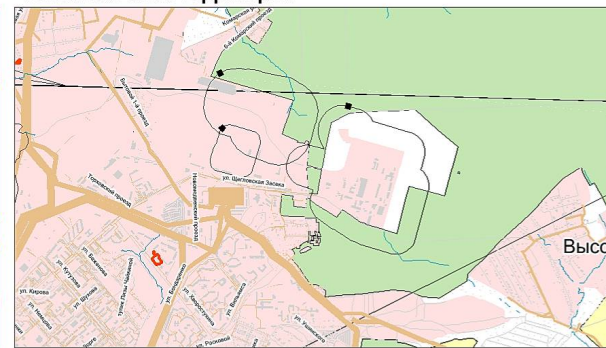
УСЛОВНЫЕ ОБОЗНАЧЕНИЯ



- Граница земельного участка
- 1 Точки поворота границ земельного участка
- 1 Границы, в пределах которых разрешается строительство объектов капитального строительства, устанавливаемые с учетом требований п.2.3
- 2 Существующие объекты капитального строительства (здания, строения, сооружения)

Ситуационный план

Фрагмент карты зон с особыми условиями использования территории



Масштаб 1:1000
Площадь участка 5480 кв.м

Чертеж Градостроительного плана земельного участка разработан МУ "Управление капитального строительства г. Тулы "

Чертеж Градостроительного плана земельного участка разработан на материалах единой электронной топографической основы г. Тулы (ЕЭТО)

Муниципальное учреждение "Управление капитального строительства г. Тулы"

Начальник
отдела выдачи
градостроительных планов
земельных участков *А.С. Забелина* А.С. Забелина «25» 11 2022г.

Главный специалист
отдела выдачи
градостроительных планов
земельных участков *А.С. Шиханова* А.С. Шиханова «25» 11 2022г.

2. Информация о градостроительном регламенте либо требованиях к назначению, параметрам и размещению объекта капитального строительства на земельном участке, на который действие градостроительного регламента не распространяется или для которого градостроительный регламент не устанавливается

Земельный участок расположен в территориальной зоне
«Ж-5 - Зона застройки жилыми домами повышенной этажности»
Установлен градостроительный регламент

2.1. Реквизиты акта органа государственной власти субъекта Российской Федерации, органа местного самоуправления, содержащего градостроительный регламент либо реквизиты акта федерального органа государственной власти, органа государственной власти субъекта Российской Федерации, органа местного самоуправления, иной организации, определяющего, в соответствии с федеральными законами, порядок использования земельного участка, на который действие градостроительного регламента не распространяется или для которого градостроительный регламент не устанавливается

- Правила землепользования и застройки муниципального образования город Тула, утверждённые постановлением администрации города Тулы от 24.02.2021 №312.

2.2. Информация о видах разрешенного использования земельного участка

Виды разрешенного использования	Код (числовое обозначение) вида разрешенного использования земельного участка
Основные виды разрешенного использования	
среднеэтажная жилая застройка	2.5
многоэтажная жилая застройка (высотная застройка)	2.6
предоставление коммунальных услуг	3.1.1
дошкольное, начальное и среднее общее образование	3.5.1
амбулаторно-поликлиническое обслуживание *	3.4.1
улично-дорожная сеть	12.0.1
благоустройство территории	12.0.2
обеспечение занятий спортом в помещениях	5.1.2
площадки для занятий спортом	5.1.3
Условно разрешенные виды использования	
хранение автотранспорта	2.7.1
административные здания организаций, обеспечивающих предоставление коммунальных услуг	3.1.2
дома социального обслуживания	3.2.1
оказание социальной помощи населению *	3.2.2

оказание услуг связи *	3.2.3
общежития	3.2.4
бытовое обслуживание *	3.3
объекты культурно-досуговой деятельности *	3.6.1
осуществление религиозных обрядов *	3.7.1
государственное управление *	3.8.1
амбулаторное ветеринарное обслуживание *	3.10.1
деловое управление *	4.1
объекты торговли (торговые центры, торгово-развлекательные центры (комплексы)) *	4.2
рынки *	4.3
магазины *	4.4
банковская и страховая деятельность *	4.5
общественное питание *	4.6
гостиничное обслуживание *	4.7
развлекательные мероприятия *	4.8.1
служебные гаражи	4.9

вспомогательные виды разрешенного использования земельного участка:

при соблюдении требований технических регламентов, действующих нормативов градостроительного проектирования, иных требований в соответствии с действующим законодательством допускаются в качестве вспомогательных видов разрешенного использования виды, технологически связанные с объектами основных и условно разрешенных видов использования или необходимые для их обслуживания, функционирования, благоустройства, инженерного обеспечения, безопасности.

* Отдельно стоящие объекты указанных видов использования могут размещаться только на земельных участках, примыкающих к красным линиям улиц и дорог всех типов, являющихся территориями общего пользования.

2.3. Предельные (минимальные и (или) максимальные) размеры земельного участка и предельные параметры разрешенного строительства, реконструкции объекта капитального строительства, установленные градостроительным регламентом для территориальной зоны, в которой расположен земельный участок:

Предельные (минимальные и (или) максимальные) размеры земельных участков, в том числе их площадь			Минимальные отступы от границ земельного участка в целях определения мест допустимого размещения зданий, строений, сооружений, за пределами которых запрещено строительство зданий, строений, сооружений	Предельное количество этажей и (или) предельная высота зданий, строений, сооружений	Максимальный процент застройки в границах земельного участка, определяемый как отношение суммарной площади земельного участка, которая может быть застроена, ко всей площади земельного участка	Требования к архитектурным решениям объектов капитального строительства, расположенным в границах территории исторического поселения федерального или регионального значения	Иные показатели
1	2	3	4	5	6	7	8
Длина, м	Ширина, м	Площадь, м ² или га					

устана вливае тся							й площади земельног о участка, которая может быть застроена , ко всей площади земельног о участка		строений, сооружени й, за пределами которых запрещено строительс тво зданий, строений, сооружени й	
1	2	3	4	5	6	7	8	9	10	11
-	-	-	-	-	-	-	-	-	-	-

3. Информация о расположенных в границах земельного участка объектах капитального строительства и объектах культурного наследия

3.1. Объекты капитального строительства

№ 2, Сооружения коммунального хозяйства (Наружные тепловые сети),
(согласно чертежу(ам) градостроительного плана) (назначение объекта капитального строительства, этажность, высотность, общая площадь, площадь застройки)
инвентаризационный или кадастровый номер 71:30:030805:1754

№ 3, Наружные сети электроснабжения. Кабельные электрические сети 10 кВ,
(согласно чертежу(ам) градостроительного плана) (назначение объекта капитального строительства, этажность, высотность, общая площадь, площадь застройки)
инвентаризационный или кадастровый номер 71:00:000000:112635

№ 4, Сооружения трубопроводного транспорта (Тепловая сеть),
(согласно чертежу(ам) градостроительного плана) (назначение объекта капитального строительства, этажность, высотность, общая площадь, площадь застройки)
инвентаризационный или кадастровый номер 71:30:030805:608

№ 5, Сооружения коммунального хозяйства (Наружные сети электроснабжения. Кабельные электрические сети 0,4 кВ),
(согласно чертежу(ам) градостроительного плана) (назначение объекта капитального строительства, этажность, высотность, общая площадь, площадь застройки)
инвентаризационный или кадастровый номер 71:30:030805:1965

№ 6, Сооружения коммунального хозяйства (Теплотрасса от врезки до УТ4, 2 x d 426 ст, 2 x d 325 ст, 2 x d 225 ст),
(согласно чертежу(ам) градостроительного плана) (назначение объекта капитального строительства, этажность, высотность, общая площадь, площадь застройки)
инвентаризационный или кадастровый номер 71:30:030805:635

№ 7, Сооружения коммунального хозяйства (Наружные сети водоснабжения),
(согласно чертежу(ам) градостроительного плана) (назначение объекта капитального строительства, этажность, высотность, общая площадь, площадь застройки)
инвентаризационный или кадастровый номер 71:30:030805:1969

№ 8, Сооружения коммунального хозяйства (Сеть водоснабжения, корп. №2, d 315 пнд),
(согласно чертежу(ам) градостроительного плана) (назначение объекта капитального строительства, этажность, высотность, общая площадь, площадь застройки)
инвентаризационный или кадастровый номер 71:30:030805:640

№ 9, Информация отсутствует,
(согласно чертежу(ам) градостроительного плана) (назначение объекта капитального строительства, этажность, высотность, общая площадь, площадь застройки)
инвентаризационный или кадастровый номер -

3.2. Объекты, включенные в единый государственный реестр объектов культурного наследия (памятников истории и культуры) народов Российской Федерации

№ _____ , Информация отсутствует _____ ,
 (согласно чертежу(ам) градостроительного плана) (назначение объекта культурного наследия, общая площадь, площадь застройки)

(наименование органа государственной власти, принявшего решение о включении выявленного объекта культурного наследия в реестр, реквизиты этого решения)
 регистрационный номер в реестре _____ от _____ (дата)

4. Информация о расчетных показателях минимально допустимого уровня обеспеченности территории объектами коммунальной, транспортной, социальной инфраструктур и расчетных показателях максимально допустимого уровня территориальной доступности указанных объектов для населения в случае, если земельный участок расположен в границах территории, в отношении которой предусматривается осуществление деятельности по комплексному развитию территории:

Информация о расчетных показателях минимально допустимого уровня обеспеченности территории								
Объекты коммунальной инфраструктуры			Объекты транспортной инфраструктуры			Объекты социальной инфраструктуры		
Наименование вида объекта	Единица измерения	Расчетный показатель	Наименование вида объекта	Единица измерения	Расчетный показатель	Наименование вида объекта	Единица измерения	Расчетный показатель
1	2	3	4	5	6	7	8	9
-	-	-	-	-	-	-	-	-
Информация о расчетных показателях максимально допустимого уровня территориальной доступности								
Наименование вида объекта	Единица измерения	Расчетный показатель	Наименование вида объекта	Единица измерения	Расчетный показатель	Наименование вида объекта	Единица измерения	Расчетный показатель
1	2	3	4	5	6	7	8	9
-	-	-	-	-	-	-	-	-

5. Информация об ограничениях использования земельного участка, в том числе если земельный участок полностью или частично расположен в границах зон с особыми условиями использования территорий:

1) Земельный участок полностью расположен в границах зоны с особыми условиями использования территории:

Приаэродромная территория и полосы воздушных подходов

-Аэродром «Клоково» (3-я,5-я,6-я,3-я подзоны).

Ограничения использования земельных участков и объектов капитального строительства установлены следующими нормативными правовыми актами:

-Воздушный кодекс РФ.

Площадь земельного участка, покрываемая зоной с особыми условиями использования территории, составляет 5480 кв. м

2) Земельный участок расположен в границах:

- Выявленный объект археологического наследия «ТУЛА. СЕЛИЩЕ ГЛУШАНА 1»

Ограничения использования земельных участков и объектов капитального строительства установлены следующими нормативными правовыми актами:

Приказ Министерства культуры и туризма Тульской области от 06.03.2014 № 45 «Об утверждении списка выявленных объектов культурного наследия – памятников археологии Тульской области».

3) При проектировании объекта капитального строительства надлежит обеспечить санитарные и противопожарные нормативы.

4) При проектировании объекта капитального строительства необходимо учесть охранные зоны инженерных сетей, либо обеспечить их вынос (перенос) по согласованию с их балансодержателями.

6. Информация о границах зон с особыми условиями использования территорий, если земельный участок полностью или частично расположен в границах таких зон:

Наименование зоны с особыми условиями использования территории с указанием объекта, в отношении которого установлена такая зона	Перечень координат характерных точек в системе координат, используемой для ведения Единого государственного реестра недвижимости		
	Обозначение (номер) характерной точки	X	Y
1	2	3	4
-	-	-	-

7. Информация о границах публичных сервитутов

Информация отсутствует

Обозначение (номер) характерной точки	Перечень координат характерных точек в системе координат, используемой для ведения Единого государственного реестра недвижимости	
	X	Y
-	-	-

8. Номер и (или) наименование элемента планировочной структуры, в границах которого расположен земельный участок Пролетарский район

9. Информация о возможности подключения (технологического присоединения) объектов капитального строительства к сетям инженерно-технического обеспечения (за исключением сетей электроснабжения), определяемая с учетом программ комплексного развития систем коммунальной инфраструктуры поселения, муниципального округа, городского округа (при их наличии), в состав которой входят сведения о максимальной нагрузке в возможных точках подключения (технологического присоединения) к таким сетям, а также сведения об организации, представившей данную информацию

1) АО «Тулагорводоканал» от 15.11.2022 № 2-36/14387-22 (Приложение 1).

2) В соответствии с письмом АО «Тулагоргаз» от 15.11.2022 №6361- техническая возможность подключения объекта к газораспределительной сети, будет рассмотрена после предоставления информации о максимальном часовом расходе природного газа объектом.

3) АО «Тулатеплосеть» от 14.11.2022 №1743/1 (Приложение 2)

10. Реквизиты нормативных правовых актов субъекта Российской Федерации, муниципальных правовых актов, устанавливающих требования к благоустройству территории

Решение Тульской городской Думы от 31.01.2018 № 47/1156 «О правилах благоустройства территории муниципального образования город Тула»

11. Информация о красных линиях:

Постановление администрации города Тулы от 23.05.2017 №1576 «Об утверждении проекта планировки и проекта межевания территории IV Северо-восточного микрорайона в Пролетарском районе города Тулы» с изменениями, внесенными постановлением администрации города Тулы от 04.05.2022 №271

Обозначение (номер) характерной точки	Перечень координат характерных точек в системе координат, используемой для ведения Единого государственного реестра недвижимости	
	X	Y
n.1	746464,51	266587,43
n.2	746201,55	266802,99



**АКЦИОНЕРНОЕ ОБЩЕСТВО
" Т У Л А Г О Р В О Д О К А Н А Л "**

300001 г. Тула

Демидовская плотина, д. 8

т. (4872) 79-35-52 т./ф. 79-35-49

E-mail: info@tulavodokanal.ru

ОГРН 1087154028004

ИНН/КПП 7105504223/710501001

Начальнику отдела выдачи градостроительных
планов земельных участков

Муниципальное учреждение "Управление
капитального строительства города Тулы"

А.С. Забелиной

Гоголевская ул, д. 73

Тула г

Тульская обл, 300034

15.11.2022 № 2-36/14384-22

на № УКС/исх-2939 от 11.11.2022 г.

Информация о возможности подключения
объекта капитального строительства
к централизованным системам холодного водоснабжения и (или) водоотведения

Информация о земельном участке:

1. Адрес земельного участка: г. Тула, Пролетарский р-н, в IV северо-восточном микрорайоне

2. Кадастровый номер земельного участка: 71:30:030805:30

3. Площадь земельного участка: 5480 кв. м

4. Правообладатель земельного участка: ООО «СЗ «Эталонстрой»

5. Максимальная мощность (нагрузка) в возможных точках присоединения:

-к централизованным системам водоснабжения потребные расходы не указаны в заявке.

-к централизованным системам водоотведения: потребные расходы не указаны в заявке.

6. Срок, в течение которого правообладатель земельного участка может обратиться в целях заключения договора о подключении, предусматривающего предоставление ему подключаемой мощности (нагрузки) в пределах максимальной мощности (нагрузки) – 3 месяца.

7. Постановлениями комитета Тульской области по тарифам от 27.12.2021г. №54/1, от 06.06.2017г. №27/1 установлены тарифы для расчета платы за подключение (технологическое присоединение) объектов капитального строительства к централизованным системам водоснабжения и водоотведения с размером подключаемой нагрузки, не превышающей 100 куб. м в сутки и (или) осуществляется с использованием создаваемых сетей водоснабжения и (или) водоотведения с наружным диаметром трубопровода, не превышающим 200 мм:

Ставка тарифа за подключаемую нагрузку водопроводной сети – 8,2127 тыс. руб./куб. м в сутки (без НДС)

Ставка тарифа за протяженность подземной водопроводной сети из полиэтиленовых труб, открытым способом диаметром (без НДС):

32 мм и менее (включительно) - 2454,38 тыс. руб./км

от 32 мм до 40 мм (включительно) - 2466,25 тыс. руб./км

от 40 мм до 50 мм (включительно) - 2485,25 тыс. руб./км

от 50 мм до 70 мм (включительно) - 2612,75 тыс. руб./км

от 70 мм до 100 мм (включительно) - 2819,75 тыс. руб./км

от 100 мм до 150 мм (включительно) - 3244,88 тыс. руб./км

от 150 мм до 200 мм (включительно) - 3707,50 тыс. руб./км

Ставка тарифа за протяженность подземной водопроводной сети из полиэтиленовых труб, с устройством стальных футляров открытым способом диаметром:

32 мм и менее (включительно) - 8830,00 тыс. руб./км

от 32 мм до 40 мм (включительно) - 8841,25 тыс. руб./км

от 40 мм до 50 мм (включительно) - 8858,75 тыс. руб./км

от 50 мм до 70 мм (включительно) - 10023,75 тыс. руб./км
от 70 мм до 100 мм (включительно) - 10148,75 тыс. руб./км
от 100 мм до 150 мм (включительно) - 11667,50 тыс. руб./км
от 150 мм до 200 мм (включительно) - 12146,25 тыс. руб./км

Ставка тарифа за протяженность водопроводной сети диаметром 32 мм и менее (включительно), из полиэтиленовых труб, с устройством футляров методом продавливания без разработки грунта (прокол), с устройством рабочего и приемного котлованов 32 мм и менее (включительно) - 9782,50 тыс. руб./км

от 32 мм до 40 мм (включительно) - 9792,50 тыс. руб./км

от 40 мм до 50 мм (включительно) - 9810,00 тыс. руб./км

от 50 мм до 70 мм (включительно) - 10950,00 тыс. руб./км

от 70 мм до 100 мм (включительно) - 11076,25 тыс. руб./км

от 100 мм до 150 мм (включительно) - 13387,50 тыс. руб./км

от 150 мм до 200 мм (включительно) - 13425,00 тыс. руб./км

Ставка тарифа за подключаемую нагрузку канализационной сети – 5,013 тыс. руб./куб. м в сутки (без НДС)

Ставка тарифа за протяженность подземной канализационной сети (материал исполнения трубы полиэтилен) диаметром (без НДС):

от 100 мм до 150 мм (включительно) – 4,01 тыс. руб./м

от 150 мм до 200 мм (включительно) – 4,05 тыс. руб./м.

Размер платы за подключение (технологическое присоединение) определяется путем суммирования:

-произведения ставки тарифа за подключаемую нагрузку на подключаемую нагрузку объекта и -произведения ставки тарифа за протяженностью подземной сети на расстояние от границы земельного участка объекта до точки подключения к централизованным системам холодного водоснабжения.

Согласно постановлению Правительства Тульской области от 06.12.2021 №805 установлено, что в отношении заявителей, уровень подключаемой (присоединяемой) нагрузки объектов капитального строительства которых превышает 100 куб. метров в сутки и (или) осуществляется с использованием создаваемых сетей водоснабжения и (или) водоотведения с наружным диаметром трубопровода, превышающим 200 мм, размер платы за подключение (технологическое присоединение) объектов к централизованной системе водоснабжения и (или) водоотведения устанавливается комитетом Тульской области по тарифам в индивидуальном порядке.

Информируем:

Собственник земельного участка в случае размещения муниципальных сетей водоснабжения и водоотведения на его участке должен письменно сообщить о прохождении сетей ресурсоснабжающей организации.

Собственник земельного участка обязан соблюдать требования нормативно-правовых актов в отношении санитарной полосы отвода сетей.

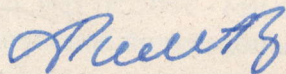
В соответствии со строительными и санитарными нормами и правилами строительство на сетях водопровода и канализации запрещено.

В соответствии с требованиями СП 18.13330.2019, 42.13330.2016, минимальное расстояние по горизонтали (в свету) от фундаментов зданий и сооружений до:

- сетей водопровода и напорных сетей канализации- 5м;

- самотечных сетей канализации- 3 м.

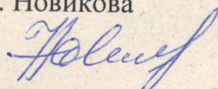
Генеральный директор



А.В. Филатчев

Согласовано: И.А. Гончарова

Л.П. Новикова



Е.И. Жемарина

79-35-28



**Акционерное общество
«Тульское предприятие тепловых сетей»
(АО «Тулатеплосеть»)**

ИНН 7102005547

ОГРН 1027100684632

300001, г. Тула ул. К. Маркса 28

тел.(4872) 42-59-53, ф.(4872) 42-59-44

И.И. Швалева № *1443/1*

На № _____

**Начальнику отдела
выдачи градостроительных
планов земельных участков
МУ «УКС г.Тулы»
Забелиной А.С.**

На Ваш запрос №УКС/исх-2939 от 11.11.2022 г. сообщаю, что в связи с отсутствием технической возможности обеспечения централизованным теплоснабжением объекта предполагаемого к строительству на земельном участке с кадастровым номером 71:30:030805:30, расположенного по адресу: г. Тула, Пролетарский район, в IV северо-восточном микрорайоне не представляется возможным.

Предлагаю Вам предусмотреть строительство собственного источника теплоснабжения.

Также сообщаю, что по земельному участку с кадастровым номером 71:30:030805:30 проходят тепловые сети 2ф325 мм. Необходимо предусмотреть вынос указанных тепловых сетей из зоны застройки.

И.о. генерального директора

Харитонов М.Е.

Исп. Швалева Е.Ю.
Тел. 42-59-28



Прошито

7

лист

об

Главный специалист отдела выдачи градостроительных планов земельных участков МУ «УКС г. Тулы»

А.С. Шиханова

« 25 »

11

2022 г.

28.11.2022

начальник отдела
Забелина Алина Сергеевна



ДОКУМЕНТ ПОДПИСАН
ЭЛЕКТРОННОЙ ПОДПИСЬЮ

СВЕДЕНИЯ О СЕРТИФИКАТЕ ЭП

Сертификат: 9b835711028704b85d42e94eeb1ee1f1
Владелец: Забелина Алина Сергеевна, МУНИЦИПАЛЬНОЕ УЧРЕЖДЕНИЕ
"УПРАВЛЕНИЕ КАПИТАЛЬНОГО СТРОИТЕЛЬСТВА ГОРОДА ТУЛЫ"
Действителен с 30.3.2022 по 23.6.2023